



**ПОСТАНОВЛЕНИЕ**

*07 октябрь 2020г.*

**КАРАР**

№ 5108

Об установлении публичного сервитута

Рассмотрев ходатайство Общества с ограниченной ответственностью «ЧЕЛНЫВОДОКАНАЛ» (ИНН 1650297657, ОГРН 1141650021534), в соответствии со ст. 23, Главой V.7 Земельного кодекса Российской Федерации, ст. 3.6 Федерального закона от 25.10.2001 № 137-ФЗ «О введении в действие Земельного кодекса Российской Федерации»

**ПО С Т А Н О В Л Я Ю:**

1. Установить публичный сервитут в отношении земельных участков общей площадью 21774 кв.м в целях размещения сетей водоснабжения (далее – объект), в том числе:

1) площадью 8305 кв.м в отношении земель кадастрового квартала 16:52:030509;

2) площадью 130 кв.м и площадью 26 кв.м в отношении земельного участка с кадастровым номером 16:52:000000:4339;

3) площадью 920 кв.м в отношении земельного участка с кадастровым номером 16:52:030729:118;

4) площадью 56 кв.м в отношении земельного участка с кадастровым номером 16:52:030729:101;

5) площадью 148 кв.м в отношении земельного участка с кадастровым номером 16:52:000000:3935;

6) площадью 1824 кв.м в отношении земельного участка с кадастровым номером 16:52:030729:119;

7) площадью 441 кв.м и площадью 423 кв.м в отношении земельного участка с кадастровым номером 16:52:030729:121;

8) площадью 388 кв.м и площадью 390 кв.м в отношении земельного участка с кадастровым номером 16:52:030729:122;

9) площадью 383 кв.м в отношении земельного участка с кадастровым номером 16:52:030729:123;

10) площадью 654 кв.м и площадью 835 кв.м в отношении земельного участка с кадастровым номером 16:52:030729:124;

11) площадью 34 кв.м в отношении земельного участка с кадастровым номером 16:52:030729:111;

12) площадью 39 кв.м и площадью 394 кв.м в отношении земельного участка с кадастровым номером 16:52:030729:124;

13) площадью 1 кв.м в отношении земельного участка с кадастровым номером 16:52:000000:3981;

14) площадью 1114 кв.м в отношении земельного участка с кадастровым номером 16:52:030729:119;

15) площадью 89 кв.м в отношении земельного участка с кадастровым номером 16:52:030728:1213;

16) площадью 499 кв.м в отношении земельного участка с кадастровым номером 16:52:030728:1212;

17) площадью 487 кв.м в отношении земельного участка с кадастровым номером 16:52:030728:1213;

18) площадью 3374 кв.м в отношении земельного участка с кадастровым номером 16:52:030728:1215;

19) площадью 123 кв.м в отношении земельного участка с кадастровым номером 16:52:030728:1197;

20) площадью 133 кв.м и площадью 564 кв.м в отношении земельного участка с кадастровым номером 16:52:030728:1216.

2. Утвердить границы публичного сервитута согласно приложению.

3. Установить срок публичного сервитута - 49 лет с момента издания настоящего постановления.

4. Срок, в течение которого использование частей земельных участков, указанных в пункте 1 настоящего постановления, в соответствии с их разрешенным использованием будет невозможно или существенно затруднено в связи с осуществлением сервитута, - 1 год.

5. Плата за публичный сервитут в отношении частей земельных участков с кадастровыми номерами 16:52:030729:118, 16:52:030729:101, 16:52:030729:121, 16:52:030729:122, 16:52:030729:123, 16:52:030729:124, 16:52:000000:3981, 16:52:030729:119, 16:52:030728:1212, 16:52:030728:1213, 16:52:030728:1215, 16:52:030728:1197, 16:52:030728:1216 не устанавливается.

6. Размер платы за публичный сервитут в отношении части земельного участка с кадастровым номером 16:52:000000:3935, частей земель кадастрового квартала 16:52:030509 рассчитывается в соответствии со ст. 39.46 Земельного кодекса Российской Федерации и составляет 81 466,00 (восемьдесят одна тысяча четыреста шестьдесят шесть) рублей 00 копеек.

Плата за публичный сервитут вносится ООО «ЧЕЛНЫВОДОКАНАЛ» единовременным платежом не позднее шести месяцев со дня принятия настоящего постановления на расчетный счет УФК по РТ (Исполнительный комитет города Набережные Челны Республики Татарстан) ИНН 1650135166 / КПП 165001001, код ОКТМО 92730000. р/с 40101810800000010001 в отделение – НБ Республика Татарстан г. Казань, БИК 049205001, КБК 800 1 11 05012 04 0000 120.

7. Плановые (регламентные) работы по техническому обслуживанию объекта выполняются один раз в квартал.

8. ООО «ЧЕЛНЫВОДОКАНАЛ» привести земельные участки, указанные в пункте 1 настоящего постановления, в состояние, пригодное для использования в соответствии с видом разрешенного использования, снести объект в срок не позднее чем три месяца после завершения на земельных участках деятельности, для обеспечения которой установлен публичный сервитут.

9. Управлению земельных и имущественных отношений Исполнительного комитета в течение пяти рабочих дней со дня принятия настоящего постановления обеспечить:

1) опубликование настоящего постановления (без приложения) в газетах «Челнинские известия», «Шахри Чаллы» и размещение на официальном сайте города в сети «Интернет»;

2) направление копии настоящего постановления ООО «ЧЕЛНЫВОДОКАНАЛ», в орган регистрации прав.

10. Контроль за исполнением настоящего постановления возложить на начальника управления земельных и имущественных отношений Исполнительного комитета Гизатуллина Л.Р.

Руководитель  
Исполнительного комитета



Ф.Ш. Салахов

Приложение  
к постановлению  
Исполнительного комитета  
от «07» 10 2020 № 5108

**ГРАНИЦЫ ПУБЛИЧНОГО СЕРВИТУТА**  
**Республика Татарстан г. Набережные Челны**

**Раздел 1**

**Сведения об объекте**

<b>№ п/п</b>	<b>Характеристики объекта</b>	<b>Описание характеристик</b>
<b>1</b>	<b>2</b>	<b>3</b>
1.	Местоположение объекта	Российская Федерация, Республика Татарстан, Муниципальное образование город Набережные Челны, город Набережные Челны
2.	Площадь объекта +/- величина погрешности определения площади (P +/- Дельта P)	21774 +/- 52 м <sup>2</sup>
3.	Иные характеристики объекта	-

## Раздел 2

### Сведения о местоположении границ объекта

1. Система координат МСК-16

2. Сведения о характерных точках границ объекта

Обозначение характерных точек границ	Координаты, м		Метод определения координат характерной точки	Средняя квадратическая погрешность положения характерной точки (Mt), м	Описание обозначения точки на местности (при наличии)
	X	Y			
1	2	3	4	5	6
н1	465597.76	2320710.08	Иное описание	0.10	Закрепление отсутствует
н2	465602.26	2320712.75	Иное описание	0.10	Закрепление отсутствует
н3	465592.07	2320729.88	Иное описание	0.10	Закрепление отсутствует
н4	465585.01	2320742.74	Иное описание	0.10	Закрепление отсутствует
н5	465578.77	2320752.87	Иное описание	0.10	Закрепление отсутствует
н6	465581.66	2320778.88	Иное описание	0.10	Закрепление отсутствует
н7	465575.81	2320790.26	Иное описание	0.10	Закрепление отсутствует
н8	465562.49	2320812.76	Иное описание	0.10	Закрепление отсутствует
н9	465443.98	2321035.88	Иное описание	0.10	Закрепление отсутствует
н10	465418.83	2321108.16	Иное описание	0.10	Закрепление отсутствует
н11	465417.45	2321113.27	Иное описание	0.10	Закрепление отсутствует
н12	465419.86	2321116.53	Иное описание	0.10	Закрепление отсутствует
н13	465449.19	2321163.25	Иное описание	0.10	Закрепление отсутствует
н14	465600.28	2321322.95	Иное описание	0.10	Закрепление отсутствует
н15	465606.48	2321330.29	Иное описание	0.10	Закрепление отсутствует
н16	465626.70	2321329.29	Иное описание	0.10	Закрепление отсутствует
н17	465736.11	2321463.03	Иное описание	0.10	Закрепление отсутствует
н18	465738.75	2321465.81	Иное описание	0.10	Закрепление отсутствует
н19	465779.60	2321495.44	Иное описание	0.10	Закрепление отсутствует
н20	465780.53	2321495.76	Иное описание	0.10	Закрепление отсутствует
н21	465795.24	2321486.31	Иное описание	0.10	Закрепление отсутствует
н22	465819.10	2321470.45	Иное описание	0.10	Закрепление отсутствует

## 2. Сведения о характерных точках границ объекта

Обозначение характерных точек границ	Координаты, м		Метод определения координат характерной точки	Средняя квадратическая погрешность положения характерной точки (M <sub>t</sub> ), м	Описание обозначения точки на местности (при наличии)
	X	Y			
1	2	3	4	5	6
н23	465843.90	2321453.56	Иное описание	0.10	Закрепление отсутствует
н24	465867.82	2321435.69	Иное описание	0.10	Закрепление отсутствует
н25	465886.92	2321429.76	Иное описание	0.10	Закрепление отсутствует
н26	465896.64	2321420.37	Иное описание	0.10	Закрепление отсутствует
н27	465907.17	2321407.17	Иное описание	0.10	Закрепление отсутствует
н28	465928.58	2321382.67	Иное описание	0.10	Закрепление отсутствует
н29	465938.61	2321370.72	Иное описание	0.10	Закрепление отсутствует
н30	465947.05	2321362.25	Иное описание	0.10	Закрепление отсутствует
н31	465953.66	2321358.73	Иное описание	0.10	Закрепление отсутствует
н32	465962.44	2321356.70	Иное описание	0.10	Закрепление отсутствует
н33	465970.01	2321354.35	Иное описание	0.10	Закрепление отсутствует
н34	465975.71	2321349.42	Иное описание	0.10	Закрепление отсутствует
н35	465979.65	2321344.29	Иное описание	0.10	Закрепление отсутствует
н36	465988.61	2321333.15	Иное описание	0.10	Закрепление отсутствует
н37	466002.11	2321318.46	Иное описание	0.10	Закрепление отсутствует
н38	466015.30	2321306.86	Иное описание	0.10	Закрепление отсутствует
н39	466027.66	2321295.29	Иное описание	0.10	Закрепление отсутствует
н40	466029.09	2321295.20	Иное описание	0.10	Закрепление отсутствует
н41	466064.03	2321320.16	Иное описание	0.10	Закрепление отсутствует
н42	466080.35	2321331.65	Иное описание	0.10	Закрепление отсутствует
н43	466125.05	2321363.94	Иное описание	0.10	Закрепление отсутствует
н44	466147.55	2321379.68	Иное описание	0.10	Закрепление отсутствует
н45	466171.04	2321396.50	Иное описание	0.10	Закрепление отсутствует
н46	466195.52	2321412.56	Иное описание	0.10	Закрепление отсутствует
н47	466222.29	2321429.20	Иное описание	0.10	Закрепление отсутствует
н48	466237.79	2321439.38	Иное описание	0.10	Закрепление отсутствует

## 2. Сведения о характерных точках границ объекта

Обозначение характерных точек границ	Координаты, м		Метод определения координат характерной точки	Средняя квадратическая погрешность положения характерной точки (Mt), м	Описание обозначения точки на местности (при наличии)
	X	Y			
1	2	3	4	5	6
н49	466253.06	2321450.81	Иное описание	0.10	Закрепление отсутствует
н50	466426.38	2321575.98	Иное описание	0.10	Закрепление отсутствует
н51	466571.73	2321680.27	Иное описание	0.10	Закрепление отсутствует
н52	466684.47	2321743.29	Иное описание	0.10	Закрепление отсутствует
н53	466704.54	2321756.14	Иное описание	0.10	Закрепление отсутствует
н54	466718.56	2321731.72	Иное описание	0.10	Закрепление отсутствует
н55	466731.23	2321708.63	Иное описание	0.10	Закрепление отсутствует
н56	466756.10	2321666.41	Иное описание	0.10	Закрепление отсутствует
н57	466767.45	2321646.43	Иное описание	0.10	Закрепление отсутствует
н58	466779.77	2321625.52	Иное описание	0.10	Закрепление отсутствует
н59	466799.34	2321590.46	Иное описание	0.10	Закрепление отсутствует
н60	466824.61	2321545.86	Иное описание	0.10	Закрепление отсутствует
н61	466850.41	2321502.44	Иное описание	0.10	Закрепление отсутствует
н62	466875.43	2321457.29	Иное описание	0.10	Закрепление отсутствует
н63	466876.88	2321456.89	Иное описание	0.10	Закрепление отсутствует
н64	466923.41	2321375.34	Иное описание	0.10	Закрепление отсутствует
н65	466925.01	2321374.91	Иное описание	0.10	Закрепление отсутствует
н66	466957.38	2321393.29	Иное описание	0.10	Закрепление отсутствует
н67	466958.85	2321390.72	Иное описание	0.10	Закрепление отсутствует
н68	466962.77	2321392.93	Иное описание	0.10	Закрепление отсутствует
н69	466959.26	2321399.10	Иное описание	0.10	Закрепление отсутствует
н70	466957.66	2321399.54	Иное описание	0.10	Закрепление отсутствует
н71	466926.06	2321381.60	Иное описание	0.10	Закрепление отсутствует
н72	466881.49	2321459.40	Иное описание	0.10	Закрепление отсутствует
н73	466957.66	2321503.36	Иное описание	0.10	Закрепление отсутствует
н74	466974.35	2321477.00	Иное описание	0.10	Закрепление отсутствует

## 2. Сведения о характерных точках границ объекта

Обозначение характерных точек границ	Координаты, м		Метод определения координат характерной точки	Средняя квадратическая погрешность положения характерной точки (Mt), м	Описание обозначения точки на местности (при наличии)
	X	Y			
1	2	3	4	5	6
н75	466978.93	2321479.63	Иное описание	0.10	Закрепление отсутствует
н76	466962.27	2321506.02	Иное описание	0.10	Закрепление отсутствует
н77	466983.60	2321518.33	Иное описание	0.10	Закрепление отсутствует
н78	467012.92	2321466.33	Иное описание	0.10	Закрепление отсутствует
н79	467014.50	2321465.88	Иное описание	0.10	Закрепление отсутствует
н80	467035.03	2321477.04	Иное описание	0.10	Закрепление отсутствует
н81	467053.60	2321444.69	Иное описание	0.10	Закрепление отсутствует
н82	467057.99	2321447.21	Иное описание	0.10	Закрепление отсутствует
н83	467037.46	2321482.05	Иное описание	0.10	Закрепление отсутствует
н84	467035.94	2321482.46	Иное описание	0.10	Закрепление отсутствует
н85	467015.61	2321471.53	Иное описание	0.10	Закрепление отсутствует
н86	466987.49	2321520.58	Иное описание	0.10	Закрепление отсутствует
н87	466995.58	2321525.25	Иное описание	0.10	Закрепление отсутствует
н88	467036.84	2321548.44	Иное описание	0.10	Закрепление отсутствует
н89	467054.10	2321558.42	Иное описание	0.10	Закрепление отсутствует
н90	467069.41	2321530.93	Иное описание	0.10	Закрепление отсутствует
н91	467073.32	2321533.14	Иное описание	0.10	Закрепление отсутствует
н92	467057.81	2321560.57	Иное описание	0.10	Закрепление отсутствует
н93	467208.35	2321647.63	Иное описание	0.10	Закрепление отсутствует
н94	467243.37	2321680.56	Иное описание	0.10	Закрепление отсутствует
н95	467243.60	2321681.88	Иное описание	0.10	Закрепление отсутствует
н96	467228.83	2321710.32	Иное описание	0.10	Закрепление отсутствует
н97	467227.45	2321710.88	Иное описание	0.10	Закрепление отсутствует
н98	467188.48	2321697.25	Иное описание	0.10	Закрепление отсутствует
н99	467141.06	2321674.79	Иное описание	0.10	Закрепление отсутствует
н100	467106.86	2321655.53	Иное описание	0.10	Закрепление отсутствует



## 2. Сведения о характерных точках границ объекта

Обозначение характерных точек границ	Координаты, м		Метод определения координат характерной точки	Средняя квадратическая погрешность положения характерной точки (Mt), м	Описание обозначения точки на местности (при наличии)
	X	Y			
1	2	3	4	5	6
н101	466973.75	2321579.50	Иное описание	0.10	Закрепление отсутствует
н102	466965.79	2321575.05	Иное описание	0.10	Закрепление отсутствует
н103	466927.71	2321552.50	Иное описание	0.10	Закрепление отсутствует
н104	466918.09	2321544.10	Иное описание	0.10	Закрепление отсутствует
н105	466902.95	2321531.12	Иное описание	0.10	Закрепление отсутствует
н106	466899.91	2321528.89	Иное описание	0.10	Закрепление отсутствует
н107	466887.72	2321521.80	Иное описание	0.10	Закрепление отсутствует
н108	466856.20	2321503.62	Иное описание	0.10	Закрепление отсутствует
н109	466804.77	2321592.21	Иное описание	0.10	Закрепление отсутствует
н110	466784.84	2321628.27	Иное описание	0.10	Закрепление отсутствует
н111	466707.05	2321762.37	Иное описание	0.10	Закрепление отсутствует
н112	466705.42	2321762.78	Иное описание	0.10	Закрепление отсутствует
н113	466683.99	2321749.64	Иное описание	0.10	Закрепление отсутствует
н114	466653.67	2321800.08	Иное описание	0.10	Закрепление отсутствует
н115	466642.09	2321819.92	Иное описание	0.10	Закрепление отсутствует
н116	466635.65	2321830.46	Иное описание	0.10	Закрепление отсутствует
н117	466632.58	2321834.71	Иное описание	0.10	Закрепление отсутствует
н118	466624.07	2321838.87	Иное описание	0.10	Закрепление отсутствует
н119	466596.90	2321851.28	Иное описание	0.10	Закрепление отсутствует
н120	466589.62	2321854.21	Иное описание	0.10	Закрепление отсутствует
н121	466568.32	2321846.91	Иное описание	0.10	Закрепление отсутствует
н122	466562.18	2321845.02	Иное описание	0.10	Закрепление отсутствует
н123	466551.46	2321844.21	Иное описание	0.10	Закрепление отсутствует
н124	466539.25	2321843.79	Иное описание	0.10	Закрепление отсутствует
н125	466529.67	2321844.41	Иное описание	0.10	Закрепление отсутствует
н126	466507.11	2321844.70	Иное описание	0.10	Закрепление отсутствует

## 2. Сведения о характерных точках границ объекта

Обозначение характерных точек границ	Координаты, м		Метод определения координат характерной точки	Средняя квадратическая погрешность положения характерной точки (Mt), м	Описание обозначения точки на местности (при наличии)
	X	Y			
1	2	3	4	5	6
н127	466496.16	2321844.98	Иное описание	0.10	Закрепление отсутствует
н128	466486.60	2321843.74	Иное описание	0.10	Закрепление отсутствует
н129	466470.54	2321831.40	Иное описание	0.10	Закрепление отсутствует
н130	466465.65	2321826.88	Иное описание	0.10	Закрепление отсутствует
н131	466447.95	2321809.96	Иное описание	0.10	Закрепление отсутствует
н132	466428.91	2321790.78	Иное описание	0.10	Закрепление отсутствует
н133	466410.92	2321771.92	Иное описание	0.10	Закрепление отсутствует
н134	466392.75	2321753.19	Иное описание	0.10	Закрепление отсутствует
н135	466373.25	2321733.48	Иное описание	0.10	Закрепление отсутствует
н136	466357.05	2321717.34	Иное описание	0.10	Закрепление отсутствует
н137	466339.69	2321698.56	Иное описание	0.10	Закрепление отсутствует
н138	466320.43	2321678.54	Иное описание	0.10	Закрепление отсутствует
н139	466300.11	2321658.24	Иное описание	0.10	Закрепление отсутствует
н140	466283.54	2321641.94	Иное описание	0.10	Закрепление отсутствует
н141	466251.42	2321611.58	Иное описание	0.10	Закрепление отсутствует
н142	466235.19	2321594.35	Иное описание	0.10	Закрепление отсутствует
н143	466224.68	2321584.26	Иное описание	0.10	Закрепление отсутствует
н144	466211.11	2321570.15	Иное описание	0.10	Закрепление отсутствует
н145	466201.52	2321560.40	Иное описание	0.10	Закрепление отсутствует
н146	466185.45	2321546.15	Иное описание	0.10	Закрепление отсутствует
н147	466170.74	2321530.29	Иное описание	0.10	Закрепление отсутствует
н148	466170.79	2321528.64	Иное описание	0.10	Закрепление отсутствует
н149	466182.03	2321518.13	Иное описание	0.10	Закрепление отсутствует
н150	466201.19	2321498.88	Иное описание	0.10	Закрепление отсутствует
н151	466222.98	2321477.57	Иное описание	0.10	Закрепление отсутствует
н152	466235.36	2321465.73	Иное описание	0.10	Закрепление отсутствует

## 2. Сведения о характерных точках границ объекта

Обозначение характерных точек границ	Координаты, м		Метод определения координат характерной точки	Средняя квадратическая погрешность положения характерной точки (Mt), м	Описание обозначения точки на местности (при наличии)
	X	Y			
1	2	3	4	5	6
н153	466245.41	2321455.72	Иное описание	0.10	Закрепление отсутствует
н154	466247.26	2321453.61	Иное описание	0.10	Закрепление отсутствует
н155	466241.68	2321448.98	Иное описание	0.10	Закрепление отсутствует
н156	466234.46	2321444.36	Иное описание	0.10	Закрепление отсутствует
н157	466218.39	2321432.79	Иное описание	0.10	Закрепление отсутствует
н158	466192.52	2321417.73	Иное описание	0.10	Закрепление отсутствует
н159	466167.85	2321401.55	Иное описание	0.10	Закрепление отсутствует
н160	466121.71	2321368.77	Иное описание	0.10	Закрепление отсутствует
н161	466099.06	2321351.88	Иное описание	0.10	Закрепление отсутствует
н162	466029.23	2321302.09	Иное описание	0.10	Закрепление отсутствует
н163	466019.66	2321310.73	Иное описание	0.10	Закрепление отсутствует
н164	466006.02	2321322.78	Иное описание	0.10	Закрепление отсутствует
н165	465992.88	2321337.13	Иное описание	0.10	Закрепление отсутствует
н166	465985.08	2321346.76	Иное описание	0.10	Закрепление отсутствует
н167	465979.42	2321353.37	Иное описание	0.10	Закрепление отсутствует
н168	465972.57	2321358.76	Иное описание	0.10	Закрепление отсутствует
н169	465963.88	2321361.87	Иное описание	0.10	Закрепление отсутствует
н170	465956.14	2321363.61	Иное описание	0.10	Закрепление отсутствует
н171	465950.32	2321366.65	Иное описание	0.10	Закрепление отсутствует
н172	465943.06	2321374.08	Иное описание	0.10	Закрепление отсутствует
н173	465932.46	2321386.71	Иное описание	0.10	Закрепление отсутствует
н174	465922.14	2321398.55	Иное описание	0.10	Закрепление отсутствует
н175	465900.99	2321423.83	Иное описание	0.10	Закрепление отсутствует
н176	465889.80	2321434.90	Иное описание	0.10	Закрепление отсутствует
н177	465871.63	2321440.93	Иное описание	0.10	Закрепление отсутствует
н178	465859.29	2321449.07	Иное описание	0.10	Закрепление отсутствует

## 2. Сведения о характерных точках границ объекта

Обозначение характерных точек границ	Координаты, м		Метод определения координат характерной точки	Средняя квадратическая погрешность положения характерной точки (Mt), м	Описание обозначения точки на местности (при наличии)
	X	Y			
1	2	3	4	5	6
н179	465846.92	2321458.34	Иное описание	0.10	Закрепление отсутствует
н180	465822.23	2321475.28	Иное описание	0.10	Закрепление отсутствует
н181	465797.72	2321491.42	Иное описание	0.10	Закрепление отсутствует
н182	465781.31	2321501.82	Иное описание	0.10	Закрепление отсутствует
н183	465776.50	2321500.14	Иное описание	0.10	Закрепление отсутствует
н184	465735.95	2321471.28	Иное описание	0.10	Закрепление отсутствует
н185	465730.96	2321466.83	Иное описание	0.10	Закрепление отсутствует
н186	465623.18	2321335.83	Иное описание	0.10	Закрепление отсутствует
н187	465604.49	2321336.49	Иное описание	0.10	Закрепление отсутствует
н188	465595.53	2321326.57	Иное описание	0.10	Закрепление отсутствует
н189	465443.46	2321165.19	Иное описание	0.10	Закрепление отсутствует
н190	465410.24	2321115.77	Иное описание	0.10	Закрепление отсутствует
н191	465412.93	2321106.81	Иное описание	0.10	Закрепление отсутствует
н192	465438.14	2321033.09	Иное описание	0.10	Закрепление отсутствует
н193	465557.69	2320810.63	Иное описание	0.10	Закрепление отсутствует
н194	465564.37	2320798.85	Иное описание	0.10	Закрепление отсутствует
н195	465577.00	2320777.63	Иное описание	0.10	Закрепление отсутствует
н196	465572.65	2320754.72	Иное описание	0.10	Закрепление отсутствует
н197	465580.55	2320740.23	Иное описание	0.10	Закрепление отсутствует
н1	465597.76	2320710.08	Иное описание	0.10	Закрепление отсутствует
н198	466251.62	2321454.70	Иное описание	0.10	Закрепление отсутствует
н199	466424.05	2321579.23	Иное описание	0.10	Закрепление отсутствует
н200	466569.58	2321683.65	Иное описание	0.10	Закрепление отсутствует
н201	466681.41	2321746.16	Иное описание	0.10	Закрепление отсутствует
н202	466650.23	2321798.05	Иное описание	0.10	Закрепление отсутствует
н203	466638.67	2321817.86	Иное описание	0.10	Закрепление отсутствует

2. Сведения о характерных точках границ объекта					
Обозначение характерных точек границ	Координаты, м		Метод определения координат характерной точки	Средняя квадратическая погрешность положения характерной точки (M <sub>t</sub> ), м	Описание обозначения точки на местности (при наличии)
	X	Y			
1	2	3	4	5	6
н204	466632.32	2321828.24	Иное описание	0.10	Закрепления отсутствует
н205	466629.92	2321831.55	Иное описание	0.10	Закрепления отсутствует
н206	466622.36	2321835.26	Иное описание	0.10	Закрепления отсутствует
н207	466595.32	2321847.60	Иное описание	0.10	Закрепления отсутствует
н208	466589.50	2321849.94	Иное описание	0.10	Закрепления отсутствует
н209	466569.56	2321843.11	Иное описание	0.10	Закрепления отсутствует
н210	466562.92	2321841.05	Иное описание	0.10	Закрепления отсутствует
н211	466551.68	2321840.22	Иное описание	0.10	Закрепления отсутствует
н212	466539.20	2321839.79	Иное описание	0.10	Закрепления отсутствует
н213	466529.51	2321840.40	Иное описание	0.10	Закрепления отсутствует
н214	466507.03	2321840.70	Иное описание	0.10	Закрепления отсутствует
н215	466496.37	2321840.99	Иное описание	0.10	Закрепления отсутствует
н216	466488.18	2321839.92	Иное описание	0.10	Закрепления отсутствует
н217	466473.13	2321828.35	Иное описание	0.10	Закрепления отсутствует
н218	466468.39	2321823.96	Иное описание	0.10	Закрепления отсутствует
н219	466450.75	2321807.09	Иное описание	0.10	Закрепления отсутствует
н220	466431.78	2321787.99	Иное описание	0.10	Закрепления отсутствует
н221	466413.80	2321769.14	Иное описание	0.10	Закрепления отсутствует
н222	466395.60	2321750.39	Иное описание	0.10	Закрепления отсутствует
н223	466376.09	2321730.66	Иное описание	0.10	Закрепления отсутствует
н224	466359.93	2321714.56	Иное описание	0.10	Закрепления отсутствует
н225	466342.59	2321695.81	Иное описание	0.10	Закрепления отсутствует
н226	466323.28	2321675.73	Иное описание	0.10	Закрепления отсутствует
н227	466302.92	2321655.39	Иное описание	0.10	Закрепления отсутствует
н228	466286.32	2321639.06	Иное описание	0.10	Закрепления отсутствует
н229	466254.26	2321608.76	Иное описание	0.10	Закрепления отсутствует

2. Сведения о характерных точках границ объекта					
Обозначение характерных точек границ	Координаты, м		Метод определения координат характерной точки	Средняя квадратическая погрешность положения характерной точки (M <sub>t</sub> ), м	Описание обозначения точки на местности (при наличии)
	X	Y			
1	2	3	4	5	6
н230	466238.02	2321591.53	Иное описание	0.10	Закрепление отсутствует
н231	466227.50	2321581.43	Иное описание	0.10	Закрепление отсутствует
н232	466213.98	2321567.36	Иное описание	0.10	Закрепление отсутствует
н233	466204.27	2321557.49	Иное описание	0.10	Закрепление отсутствует
н234	466188.24	2321543.29	Иное описание	0.10	Закрепление отсутствует
н235	466175.59	2321529.64	Иное описание	0.10	Закрепление отсутствует
н236	466184.82	2321521.00	Иное описание	0.10	Закрепление отсутствует
н237	466204.01	2321501.72	Иное описание	0.10	Закрепление отсутствует
н238	466225.76	2321480.45	Иное описание	0.10	Закрепление отсутствует
н239	466238.15	2321468.60	Иное описание	0.10	Закрепление отсутствует
н240	466248.33	2321458.46	Иное описание	0.10	Закрепление отсутствует
н198	466251.62	2321454.70	Иное описание	0.10	Закрепление отсутствует
н241	466877.54	2321461.74	Иное описание	0.10	Закрепление отсутствует
н242	466993.61	2321528.73	Иное описание	0.10	Закрепление отсутствует
н243	467034.86	2321551.91	Иное описание	0.10	Закрепление отсутствует
н244	467205.95	2321650.87	Иное описание	0.10	Закрепление отсутствует
н245	467239.04	2321681.98	Иное описание	0.10	Закрепление отсутствует
н246	467226.43	2321706.28	Иное описание	0.10	Закрепление отсутствует
н247	467190.00	2321693.54	Иное описание	0.10	Закрепление отсутствует
н248	467142.90	2321671.23	Иное описание	0.10	Закрепление отсутствует
н249	467108.83	2321652.04	Иное описание	0.10	Закрепление отсутствует
н250	466975.72	2321576.02	Иное описание	0.10	Закрепление отсутствует
н251	466967.78	2321571.58	Иное описание	0.10	Закрепление отсутствует
н252	466930.07	2321549.25	Иное описание	0.10	Закрепление отсутствует
н253	466920.70	2321541.08	Иное описание	0.10	Закрепление отсутствует
н254	466905.44	2321527.97	Иное описание	0.10	Закрепление отсутствует

## 2. Сведения о характерных точках границ объекта

Обозначение характерных точек границ	Координаты, м		Метод определения координат характерной точки	Средняя квадратическая погрешность положения характерной точки (Mt), м	Описание обозначения точки на местности (при наличии)
	X	Y			
1	2	3	4	5	6
n255	466902.09	2321525.53	Иное описание	0.10	Закрепление отсутствует
n256	466889.73	2321518.33	Иное описание	0.10	Закрепление отсутствует
n257	466856.71	2321499.31	Иное описание	0.10	Закрепление отсутствует
n241	466877.54	2321461.74	Иное описание	0.10	Закрепление отсутствует

## 3. Сведения о характерных точках части (частей) границы объекта

Обозначение характерных точек части границы	Координаты, м		Метод определения координат характерной точки	Средняя квадратическая погрешность положения характерной точки (Mt), м	Описание обозначения точки на местности (при наличии)
	X	Y			
1	2	3	4	5	6
-	-	-	-	-	-

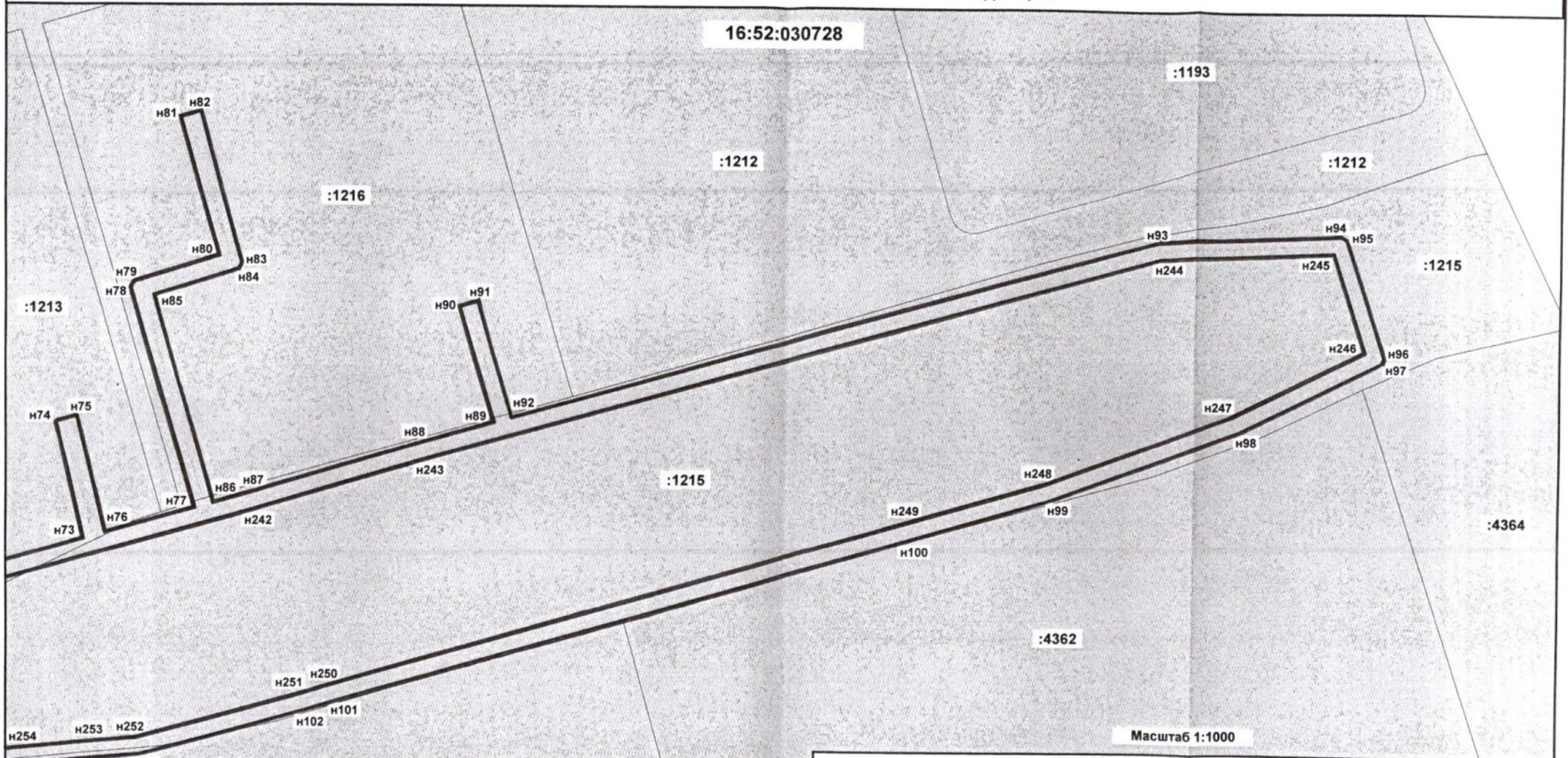




Раздел 4

План границ объекта землеустройства

Схема границ публичного сервитута на кадастровом плане территории



УСЛОВНЫЕ ОБОЗНАЧЕНИЯ:

- проектные границы публичного сервитута;
- n1 — условный номер характерной точки проектной границы сервитута;
- границы учтенных земельных участков;
- :117 — кадастровый номер земельного участка;
- 16:52:030728 — номер кадастрового квартала.

Заместитель Руководителя Аппарата Исполнительного комитета  
начальник управления делопроизводством

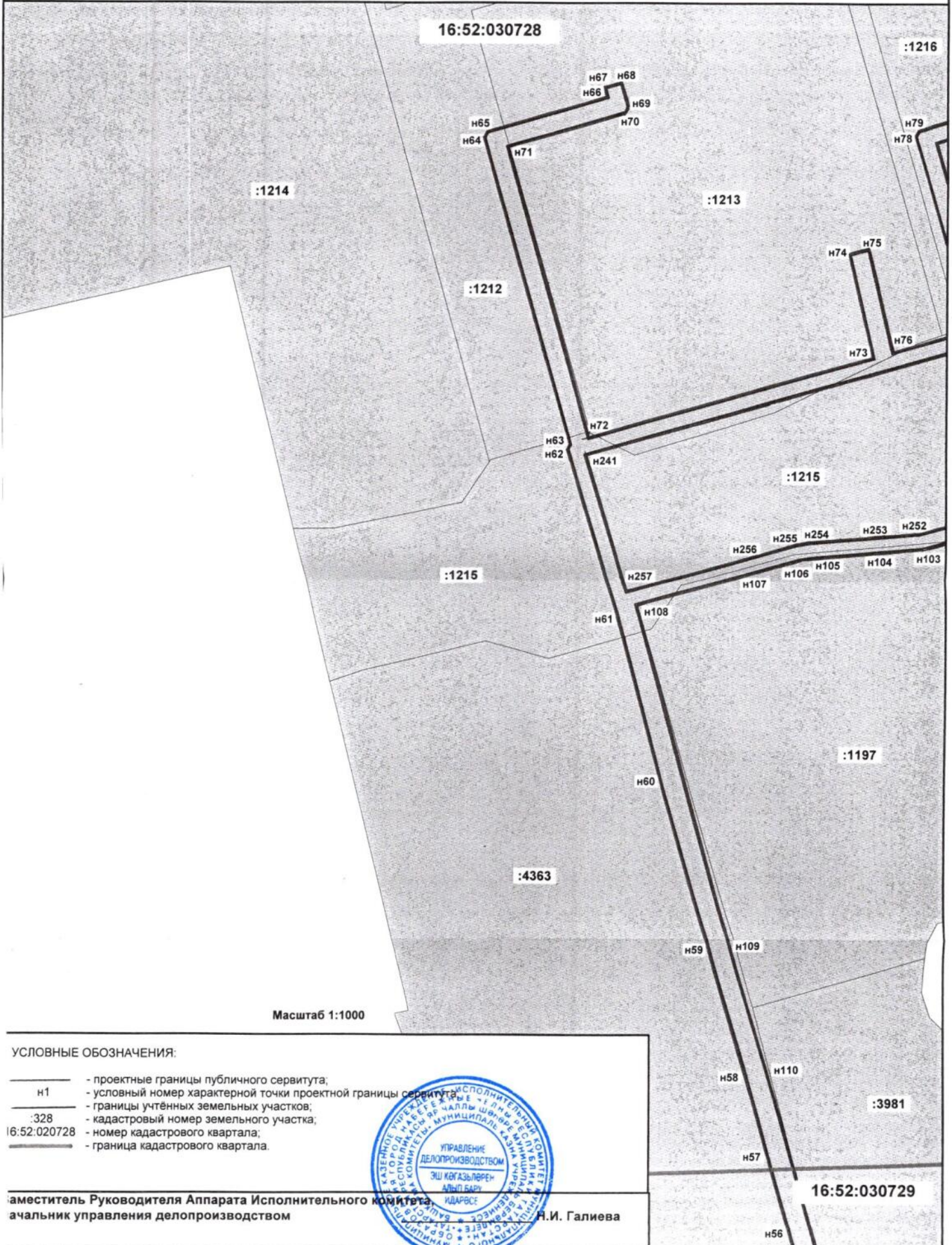


Н.И. Галиева

Раздел 4

План границ объекта землеустройства

Схема границ публичного сервитута на кадастровом плане территории



Масштаб 1:1000

УСЛОВНЫЕ ОБОЗНАЧЕНИЯ:

- проектные границы публичного сервитута;
- н1 - условный номер характерной точки проектной границы сервитута;
- границы учтённых земельных участков;
- :328 - кадастровый номер земельного участка;
- 16:52:020728 - номер кадастрового квартала;
- граница кадастрового квартала.



заместитель Руководителя Аппарата Исполнительного комитета, начальник управления делопроизводством Я.И. Галиева

16:52:030729

Раздел 4

План границ объекта землеустройства

Схема границ публичного сервитута на кадастровом плане территории

16:52:030729

:4346

н56

:3981

н55

:124

н54

н52

н53

н111

н201

н113

н112

н202

н114

н203

н115

:124

н204

н116

н205

н117

н206

н118

:111

н207




н119

н208

н120

Масштаб 1:1000

УСЛОВНЫЕ ОБОЗНАЧЕНИЯ:

-  - проектные границы публичного сервитута;
-  н1 - условный номер характерной точки проектной границы сервитута;
-  - границы учётных земельных участков;
- :124 - кадастровый номер земельного участка;
- 16:52:030729 - номер кадастрового квартала.

Заместитель Руководителя Аппарата Исполнительного комитета  
начальник управления делопроизводством

Н.И. Галиева



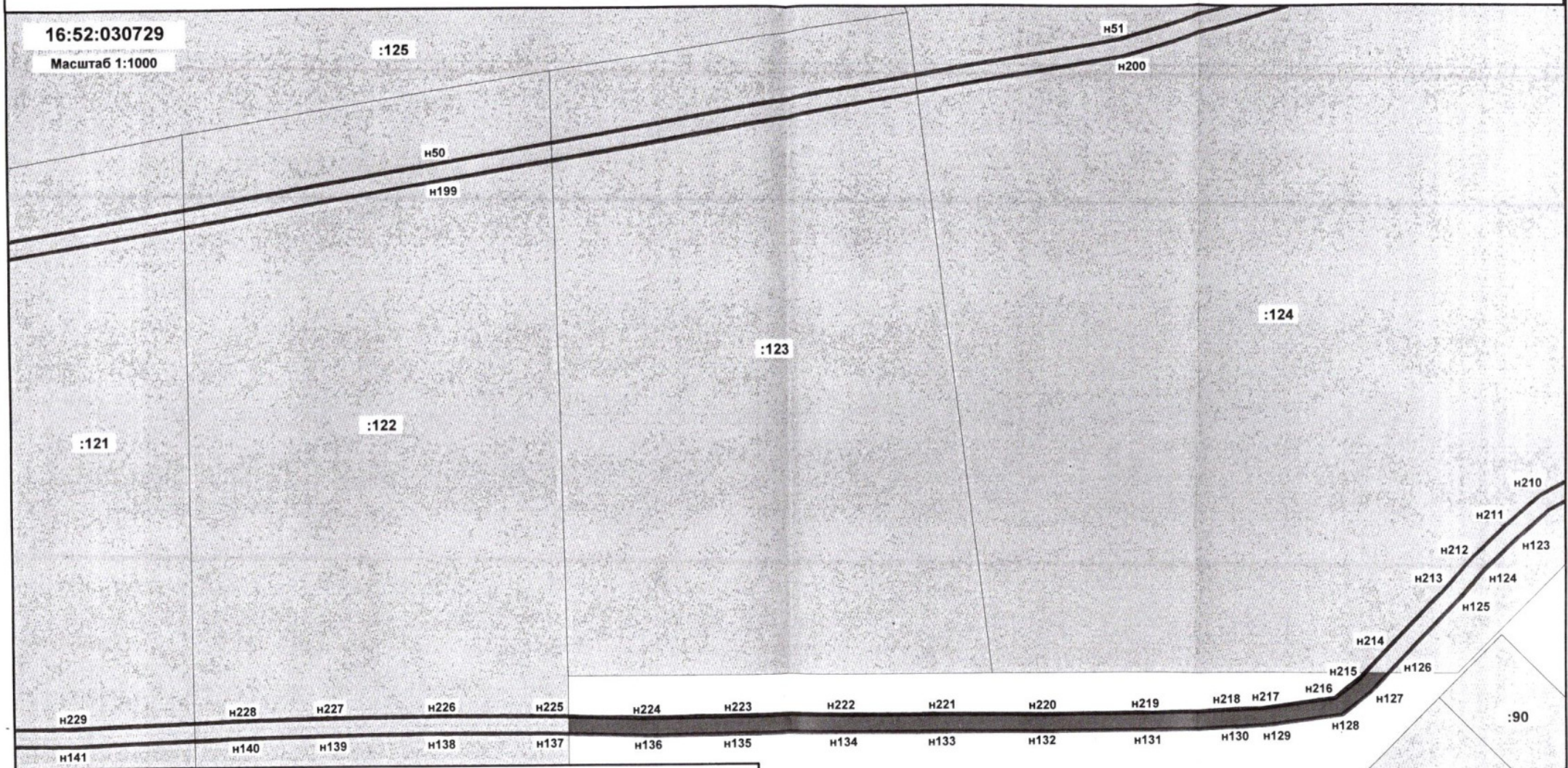
Раздел 4

План границ объекта землеустройства

Схема границ публичного сервитута на кадастровом плане территории

16:52:030729

Масштаб 1:1000



УСЛОВНЫЕ ОБОЗНАЧЕНИЯ:

- проектные границы публичного сервитута;
- n1 — условный номер характерной точки проектной границы сервитута;
- границы учтенных земельных участков;
- :117 — кадастровый номер земельного участка;
- 16:52:030729 — номер кадастрового квартала.



Заместитель Руководителя Аппарата Исполнительного комитета  
начальник управления делопроизводством  
Н.И. Галиева

Раздел 4


План границ объекта землеустройства

Схема границ публичного сервитута на кадастровом плане территории

16:52:030729

:125

:117



Масштаб 1:1000

УСЛОВНЫЕ ОБОЗНАЧЕНИЯ:

- проектные границы публичного сервитута;
- условный номер характерной точки проектной границы сервитута
- границы учтённых земельных участков;
- :117 - кадастровый номер земельного участка;
- 16:52:030729 - номер кадастрового квартала.



Заместитель Руководителя Аппарата Исполнительного Комитета,  
начальник управления делопроизводством

Н.И. Галиева

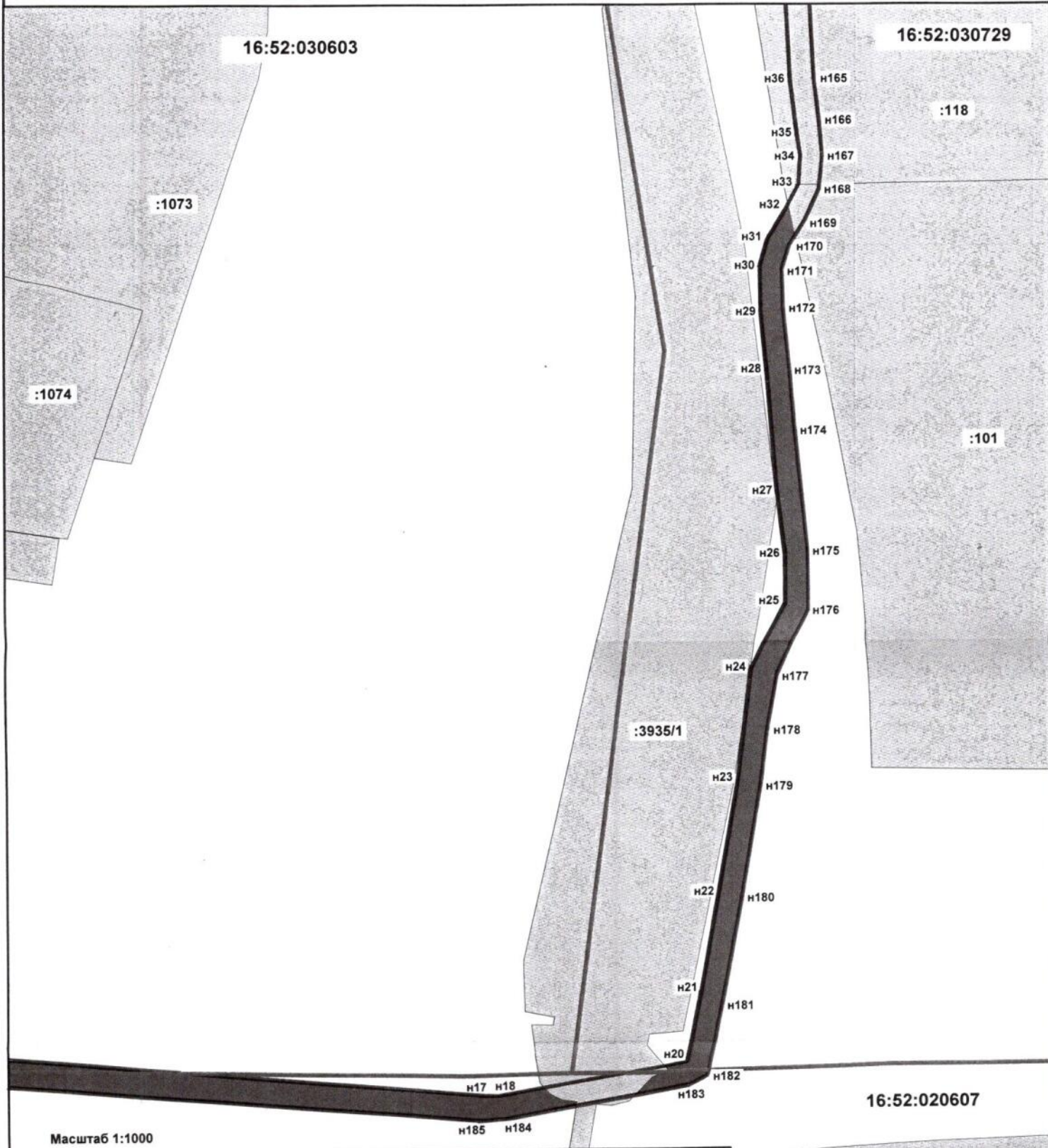
:101

:120

Раздел 4

План границ объекта землеустройства

Схема границ публичного сервитута на кадастровом плане территории



Масштаб 1:1000

УСЛОВНЫЕ ОБОЗНАЧЕНИЯ:

- н1 — проектные границы публичного сервитута;
- н1 — условный номер характерной точки проектной границы сервитута;
- границы учтённых земельных участков;
- :328 — кадастровый номер земельного участка;
- 16:52:030603 — номер кадастрового квартала;
- граница кадастрового квартала.

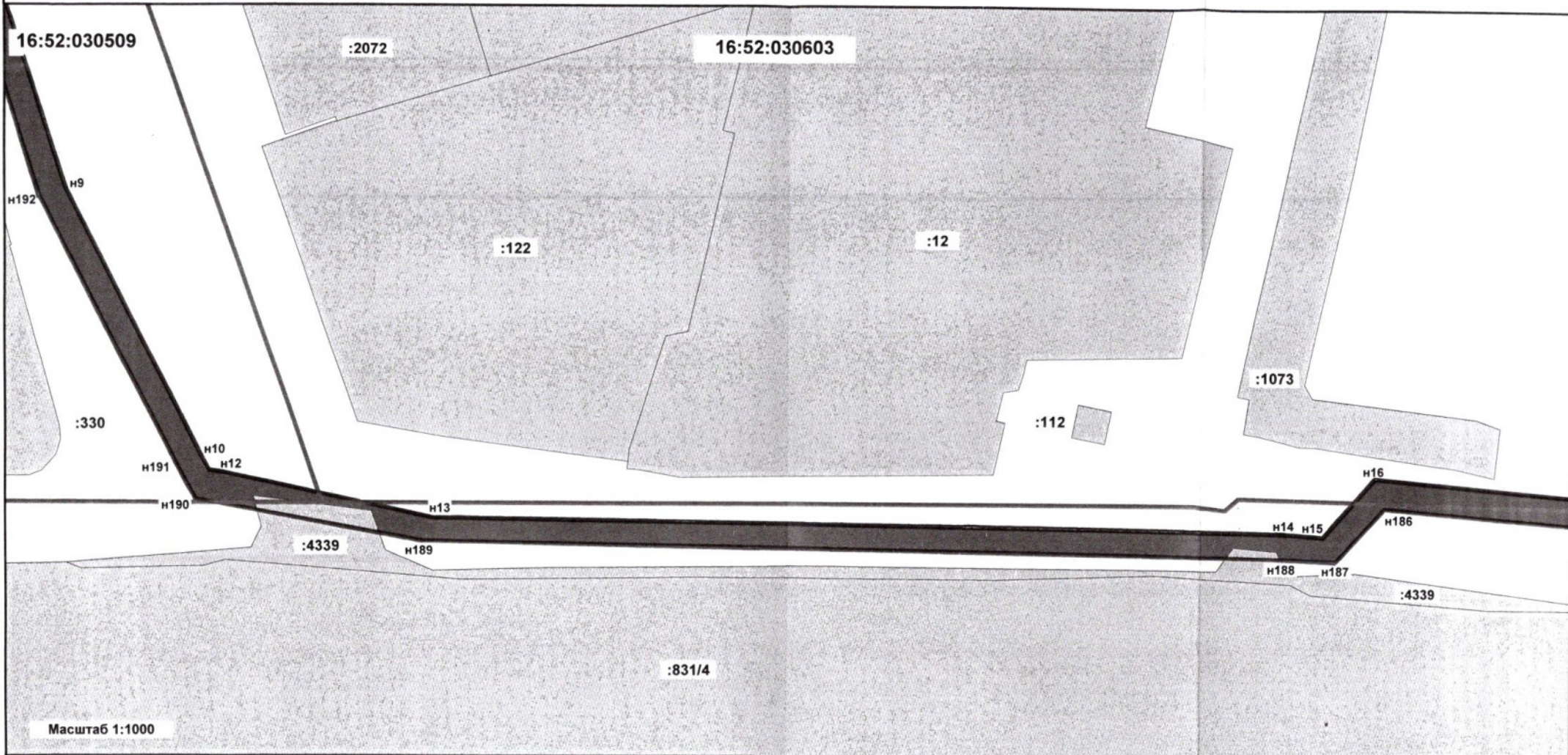


Заместитель Руководителя Аппарата Исполнительного комитета, начальник управления делопроизводством **Н.И. Галиева**




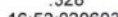


Раздел 4

План границ объекта землеустройства

Схема границ публичного сервитута на кадастровом плане территории



УСЛОВНЫЕ ОБОЗНАЧЕНИЯ:

-  - проектные границы публичного сервитута;
-  n1 - условный номер характерной точки проектной границы сервитута;
-  - границы учётных земельных участков;
-  :328 - кадастровый номер земельного участка;
-  16:52:020603 - номер кадастрового квартала;
-  - граница кадастрового квартала.



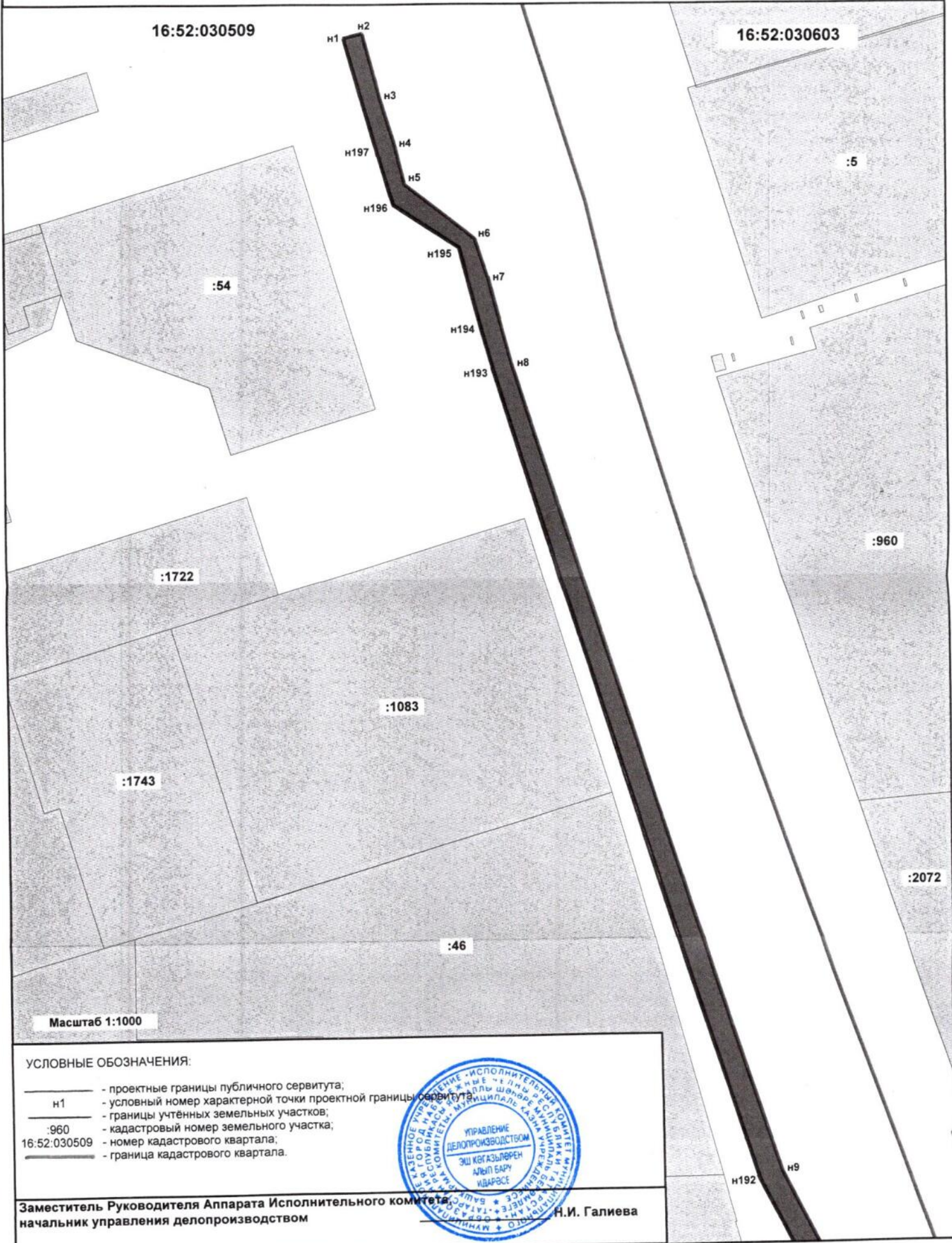
Заместитель Руководителя Аппарата Исполнительного комитета,  
начальник управления делопроизводством

Н.И. Галиева

Раздел 4

План границ объекта землеустройства

Схема границ публичного сервитута на кадастровом плане территории



16:52:030509

16:52:030603

:54

:5

:1722

:1083

:1743

:960

:2072

:46

Масштаб 1:1000

УСЛОВНЫЕ ОБОЗНАЧЕНИЯ:

- проектные границы публичного сервитута;
- н1 — условный номер характерной точки проектной границы сервитута;
- границы учтенных земельных участков;
- :960 — кадастровый номер земельного участка;
- 16:52:030509 — номер кадастрового квартала;
- граница кадастрового квартала.



Заместитель Руководителя Аппарата Исполнительного комитета  
начальник управления делопроизводством

Н.И. Галиева



**Текстовое описание местоположения границ  
населенных пунктов, территориальных зон, особо охраняемых природных  
территорий, зон с особыми условиями использования территорий**

Прохождение границы		Описание прохождения границы
от точки	до точки	
<b>1</b>	<b>2</b>	<b>3</b>
н1	н2	-
н2	н3	-
н3	н4	-
н4	н5	-
н5	н6	-
н6	н7	-
н7	н8	-
н8	н9	-
н9	н10	-
н10	н11	-
н11	н12	-
н12	н13	-
н13	н14	-
н14	н15	-
н15	н16	-
н16	н17	-
н17	н18	-
н18	н19	-
н19	н20	-
н20	н21	-
н21	н22	-
н22	н23	-
н23	н24	-
н24	н25	-
н25	н26	-
н26	н27	-
н27	н28	-
н28	н29	-
н29	н30	-
н30	н31	-
н31	н32	-
н32	н33	-
н33	н34	-
н34	н35	-
н35	н36	-
н36	н37	-

**Текстовое описание местоположения границ  
населенных пунктов, территориальных зон, особо охраняемых природных  
территорий, зон с особыми условиями использования территорий**

Прохождение границы		Описание прохождения границы
от точки	до точки	
1	2	3
н37	н38	-
н38	н39	-
н39	н40	-
н40	н41	-
н41	н42	-
н42	н43	-
н43	н44	-
н44	н45	-
н45	н46	-
н46	н47	-
н47	н48	-
н48	н49	-
н49	н50	-
н50	н51	-
н51	н52	-
н52	н53	-
н53	н54	-
н54	н55	-
н55	н56	-
н56	н57	-
н57	н58	-
н58	н59	-
н59	н60	-
н60	н61	-
н61	н62	-
н62	н63	-
н63	н64	-
н64	н65	-
н65	н66	-
н66	н67	-
н67	н68	-
н68	н69	-
н69	н70	-
н70	н71	-
н71	н72	-
н72	н73	-

**Текстовое описание местоположения границ  
населенных пунктов, территориальных зон, особо охраняемых природных  
территорий, зон с особыми условиями использования территорий**

Прохождение границы		Описание прохождения границы
от точки	до точки	
1	2	3
н73	н74	-
н74	н75	-
н75	н76	-
н76	н77	-
н77	н78	-
н78	н79	-
н79	н80	-
н80	н81	-
н81	н82	-
н82	н83	-
н83	н84	-
н84	н85	-
н85	н86	-
н86	н87	-
н87	н88	-
н88	н89	-
н89	н90	-
н90	н91	-
н91	н92	-
н92	н93	-
н93	н94	-
н94	н95	-
н95	н96	-
н96	н97	-
н97	н98	-
н98	н99	-
н99	н100	-
н100	н101	-
н101	н102	-
н102	н103	-
н103	н104	-
н104	н105	-
н105	н106	-
н106	н107	-
н107	н108	-
н108	н109	-

**Текстовое описание местоположения границ  
населенных пунктов, территориальных зон, особо охраняемых природных  
территорий, зон с особыми условиями использования территорий**

Прохождение границы		Описание прохождения границы
от точки	до точки	
1	2	3
н109	н110	-
н110	н111	-
н111	н112	-
н112	н113	-
н113	н114	-
н114	н115	-
н115	н116	-
н116	н117	-
н117	н118	-
н118	н119	-
н119	н120	-
н120	н121	-
н121	н122	-
н122	н123	-
н123	н124	-
н124	н125	-
н125	н126	-
н126	н127	-
н127	н128	-
н128	н129	-
н129	н130	-
н130	н131	-
н131	н132	-
н132	н133	-
н133	н134	-
н134	н135	-
н135	н136	-
н136	н137	-
н137	н138	-
н138	н139	-
н139	н140	-
н140	н141	-
н141	н142	-
н142	н143	-
н143	н144	-
н144	н145	-

**Текстовое описание местоположения границ  
населенных пунктов, территориальных зон, особо охраняемых природных  
территорий, зон с особыми условиями использования территорий**

Прохождение границы		Описание прохождения границы
от точки	до точки	
1	2	3
н145	н146	-
н146	н147	-
н147	н148	-
н148	н149	-
н149	н150	-
н150	н151	-
н151	н152	-
н152	н153	-
н153	н154	-
н154	н155	-
н155	н156	-
н156	н157	-
н157	н158	-
н158	н159	-
н159	н160	-
н160	н161	-
н161	н162	-
н162	н163	-
н163	н164	-
н164	н165	-
н165	н166	-
н166	н167	-
н167	н168	-
н168	н169	-
н169	н170	-
н170	н171	-
н171	н172	-
н172	н173	-
н173	н174	-
н174	н175	-
н175	н176	-
н176	н177	-
н177	н178	-
н178	н179	-
н179	н180	-
н180	н181	-

**Текстовое описание местоположения границ  
населенных пунктов, территориальных зон, особо охраняемых природных  
территорий, зон с особыми условиями использования территорий**

Прохождение границы		Описание прохождения границы
от точки	до точки	
1	2	3
н181	н182	-
н182	н183	-
н183	н184	-
н184	н185	-
н185	н186	-
н186	н187	-
н187	н188	-
н188	н189	-
н189	н190	-
н190	н191	-
н191	н192	-
н192	н193	-
н193	н194	-
н194	н195	-
н195	н196	-
н196	н197	-
н197	н1	-
н198	н199	-
н199	н200	-
н200	н201	-
н201	н202	-
н202	н203	-
н203	н204	-
н204	н205	-
н205	н206	-
н206	н207	-
н207	н208	-
н208	н209	-
н209	н210	-
н210	н211	-
н211	н212	-
н212	н213	-
н213	н214	-
н214	н215	-
н215	н216	-
н216	н217	-

**Текстовое описание местоположения границ  
населенных пунктов, территориальных зон, особо охраняемых природных  
территорий, зон с особыми условиями использования территорий**

Прохождение границы		Описание прохождения границы
от точки	до точки	
1	2	3
н217	н218	-
н218	н219	-
н219	н220	-
н220	н221	-
н221	н222	-
н222	н223	-
н223	н224	-
н224	н225	-
н225	н226	-
н226	н227	-
н227	н228	-
н228	н229	-
н229	н230	-
н230	н231	-
н231	н232	-
н232	н233	-
н233	н234	-
н234	н235	-
н235	н236	-
н236	н237	-
н237	н238	-
н238	н239	-
н239	н240	-
н240	н198	-
н241	н242	-
н242	н243	-
н243	н244	-
н244	н245	-
н245	н246	-
н246	н247	-
н247	н248	-
н248	н249	-
н249	н250	-
н250	н251	-
н251	н252	-
н252	н253	-

**Текстовое описание местоположения границ  
населенных пунктов, территориальных зон, особо охраняемых природных  
территорий, зон с особыми условиями использования территорий**

Прохождение границы		Описание прохождения границы
от точки	до точки	
<b>1</b>	<b>2</b>	<b>3</b>
н253	н254	-
н254	н255	-
н255	н256	-
н256	н257	-
н257	н241	-

Blank area for text description of the boundary locations.